Criteri stima di gravità e fattibilità

Le stelle * indicano da 1= minimo a 6= massimo il grado di fattibilità e gravità (degrado ambientale) dei siti censiti. La valutazione della fattibilità (indice che rappresenta la possibilità di bonificare il sito) è stata effettuata seguendo i seguenti criteri:
1) Possibilità e/o impegno da parte degli enti locali
2) Raggiungibilità da parte di automezzi (presenza di strade sterrate) per effettuare lavori di bonifica
3) Possibile sostegno percepito da interviste con abitanti del luogo
4) Possibilità di riconvertire e/o riutilizzare le strutture edificate

Per quanto concerne la valutazione della gravità:

1) Grado di abbandono
2) Pericoli per la sicurezza degli escursionisti e dei cittadini
3) Impatto visivo
4) Presenza di materiali inquinanti
5) Possibilità di progetti che contemplino la riqualifica anziché la bonifica
6) Siti in parchi naturali o in zone di pregio naturalistico.

Scheda 1

Vandalino **Torre Pellice (TO)**



Località: Monte Vandalino –Sea di Torre (Valle Pellice)

Accesso: da Torre Pellice o dalla Valle di Angrogna

Comune: Torre Pellice

Tipologia impianti: seggiovia(tipo gabbiotti, smantellata, restano solo i tralicci) e skilift

Strutture presenti: Stazioni di partenza e di arrivo, tralicci dell'impianto di arroccamento, gabbiotto di partenza di un piccolo skilift. La stazione di partenza è ora in fase di ristrutturazione, ad uso residenziale.

Contesto, altitudine ed esposizione: la stazione di partenza è nei pressi della Provinciale; l'arrivo e il piccolo skilift sono situati sulla dorsale tra la valle principale e la valle di Angrogna ad una quota di circa 1200 metri.

Anno di costruzione e dismissione: realizzato negli anni '60; in funzione fino ad inizio anni '80.

Proprietà dell'impianto: società privata (Società Seggiovia Vandalino)

Motivo dell'abbandono: dimensioni modesto e carenza di neve data la quota e la vicinanza alla pianura.

Indice di gravità: *** **Grado di fattibilità:** *****

Scheda 2

Aquila **Giaveno (TO)**

Località: Aquila (Val Sangone)

Accesso: strada provinciale che da Giaveno va alla frazione Maddalene e da qui prosegue per l'Alpe Colombino (piazzale Albergo e partenza impianti)

Comune: Giaveno

Tipologia impianti: seggiovia e skilift

Strutture presenti: stazioni di partenza e di arrivo (2 edifici) seggiovia; piloni dello skilift, piste di servizio

Contesto, altitudine ed esposizione: dal parcheggio dinanzi all'Hotel (quota 1250) lungo la dorsale fino a quota 1800 circa. Arbusteti e latifoglie in basso; prato e pietraia verso la parte sommitale.

Anno di costruzione e dismissione: impianti realizzati nella prima parte degli anni '60; dismessi nel corso degli anni '80.

Proprietà dell'impianto: privati

Motivo dell'abbandono: scarso innevamento che hanno contraddistinto gli anni '80. Inoltre la zona è soggetta a forti venti che possono rendere pericolosa la pista.

Indice di gravità: *** **Grado di fattibilità:** ****

Scheda 3

Beaulard **Oulx (TO)**



Località: Beaulard (Alta Valle Sua)

Accesso: da Oulx tramite la statale per Bardonecchia, deviazione per la frazione Beaulard

Comune: Oulx

Tipologia impianti: skilift e seggiovia

Strutture presenti: piccolo impianto nei pressi della frazione Beaulard; stazioni di partenza e di arrivo della seggiovia; strutture in legno e lamiera nei pressi della stazione di arrivo.

Contesto, altitudine ed esposizione: dalla frazione Beaulard (1200 metri) fino a quota 1800 nei pressi del Rifugio Rey attraverso bosco di larici e radure prative. Esposizione Nord.

Anno di costruzione e dismissione: impianti costruiti ad inizio anni ’70; funzionanti fino al 1992.

Proprietà dell’impianto: Società Seggiovie Grand Hoche (in mano al curatore fallimentare)

Motivo dell’abbandono: fallimento della società di gestione. Rifacimento seggiovia (mai terminato) ad inizio anni ’90.

Indice di gravità: ***** **Grado di fattibilità:** **

Scheda 4

Pian Gelassa Gravere (TO)



Località: Pian Gelassa (Alta Valle Susa)

Accesso: strada provinciale Susa - Frais. Bivio per Pian Gelassa alcuni km prima di Pian del Frais

Comune: Gravere

Tipologia impianti: cabinovia e skilift

Strutture presenti: stazioni di partenza in stato di degrado. Palificazioni relative a skilift. Edifici adibiti ad hotel e abitazioni mai portati a termine.

Contesto, altitudine ed esposizione: lariceto e prato, da quota 1500 a 1900 circa.

Anno di costruzione e dismissione: la stazione nasce nei primi anni ’60. Nel 1969 il primo fallimento. Nel 1993viene presentato un progetto di rilancio mai realizzato.

Proprietà dell’impianto: privato (Società Alpe Montana che ha rilevato la società precedentemente fallita)

Motivo dell’abbandono: problemi legati alle valanghe ed all’accesso tortuoso hanno causato la prima crisi.

Indice di gravità: ****** **Grado di fattibilità:** *

Scheda 5

Colle del Lys **Viù (TO)**

Località: Colle del Lys

Accesso: strada provinciale del Colle del Lys che collega attraverso la Valle di Viù con la Valle Susa

Comune: Viù

Tipologia impianti: skilift

Strutture presenti: tre skilift a sinistra del colle, uno a destra (molto corto)

Contesto, altitudine ed esposizione: il Colle è situato a circa 1300 metri. Gli impianti –situati nel versante di Viù- risalgono la dorsale per poche centinaia di metri in un ambiente per lo più prativo.

Anno di costruzione e dismissione: impianti realizzati negli anni ’70. Gli skilift a monte del colle hanno funzionato fino al 2004. Quello sotto è stato abbandonato e in parte smantellato 15 anni prima.

Proprietà dell’impianto: privati

Motivo dell’abbandono: impianti obsoleti non adeguati alle normative.

Indice di gravità: **

Grado di fattibilità: ******

Scheda 6

Alpe Bianca Viù (TO)





Località: Alpe Bianca Fraz. Tornetti di Viù (Valli di Lanzo)

Accesso: strada provinciale della Valle di Viù; da Viù tramite la strada comunale che va alla frazione Tornetti e da qui prosegue all'Alpe Bianca

Comune: Viù

Tipologia impianti: skilift

Strutture presenti: oltre ai due skilift, la struttura di maggior impatto è lo scheletro del condominio realizzato presso la partenza del secondo skilift.

Contesto, altitudine ed esposizione: da 1400 metri ai 1950 metri circa del Monte Ciarm. Tipico ambiente alpino con praterie in parte ricoperte da arbusteti.

Anno di costruzione e dismissione: stazione realizzata ad inizio anni '80. Gli impianti hanno funzionato fino al 1992. Il condominio non è stato mai terminato.

Proprietà dell'impianto: privato, società immobiliare di Sanremo.

Motivo dell'abbandono: problemi dovuti alla società immobiliare che non è riuscita a vendere gli alloggi oltre alla carenza di neve ed il non facile accesso.

Indice di gravità: ****** **Grado di fattibilità:** **

Scheda 7

Pian del Frais Chiomonte (TO)

Località: Pian del Frais (Alta Valle di Susa)

Accesso: mediante la Strada Provinciale Susa - Frais

Comune: Chiomonte

Tipologia impianti: skilift e seggiovia (quest'ultima ferma in realtà solo a causa di un contenzioso).

Strutture presenti: stazione d'arrivo, tralicci della seggiovia, skilift e partenza ancora potenzialmente funzionanti. In particolare stato di abbandono è la stazione di arrivo in alto. L'approdo al Frais è stato smantellato alcuni anni fa quando fu decisa la costruzione della seggiovia di arroccamento (mai realizzata).

Contesto, altitudine ed esposizione: gli impianti partono dalla conca prativa a ridosso del Frais (1450 metri) fin poco oltre quota 2000, arrivo della vecchia seggiovia. Bosco di larici con esposizione Nord.

Anno di costruzione e dismissione: Gli impianti costruiti in anni diversi erano 3; il più vecchio risale al '52. Varie sciovie sono state costruite in seguito. Tutti dismessi per inadeguatezza tecnica nel 2005. Due sono fisicamente ancora esistenti, mentre il più piccolo è stato smantellato. Nel frattempo realizzata nuova cabinovia (con i fondi per le Olimpiadi), ma mai attivata a causa di un contenzioso con i proprietari dei terreni.

Proprietà dell'impianto: parte degli impianti (quelli di più recente costruzione) sono stati rilevati dal comune di Chiomonte ed affidati in gestione alla Società Seggiovie di Chiomonte.

Motivo dell'abbandono: il mancato collegamento seggioviario diretto con Chiomonte (dove si arriva in treno) è stato uno delle cause della decadenza della stazione. Recentemente un contenzioso tra il Comune (proprietario degli impianti) ed i proprietari dell'alpeggio sta bloccando il funzionamento degli impianti in basso (in questo caso non si può parlare di impianti abbandonati).

Indice di gravità: *** **Grado di fattibilità:** ****

Scheda 1

Località Vallone del Cros **Limone Piemonte (CN)**

Località: Vallone del Cros, Limone Piemonte

Accesso: strada statale del Colle di Tenda fino a Limone. La vecchia partenza degli impianti del Cros è situata lungo la strada comunale diretta al Vallone Almellina.

Comune: Limone Piemonte

Tipologia impianti: seggiovia e skilift

Strutture presenti: stazioni di partenza e di arrivo (2 edifici) della seggiovia; skilift con cavi e piloni

Contesto, altitudine ed esposizione: da quota 1493 (arrivo seggiovia) a salire in un ampio vallone esposto Nord- Nord Ovest (esposizione considerata ottima per il mantenimento della neve).

Anno di costruzione e dismissione: impianti realizzati….; dismessi nel corso degli anni '80???.

Proprietà dell'impianto: privati

Motivo dell'abbandono: scelte strategiche di rinnovare i nuovi impianti della Riserva Bianca e di abbandonare quelli del Cros anche perché non collegati con gli altri.

Indice di gravità: ***** **Grado di fattibilità:** **

Scheda 2

Località Limone Piemonte – Seggiovia del Sole Limone Piemonte (CN)





Località: Limone Piemonte

Accesso: strada statale del Colle di Tenda fino a Limone. La partenza degli impianti è situata in paese, nel piazzale adiacente il negozio di articoli sportivi e presso la partenza della nuova cabinovia.

Comune: Limone Piemonte

Tipologia impianti: seggiovia

Strutture presenti: stazioni di partenza e di arrivo e l'intera seggiovia

Contesto, altitudine ed esposizione:

Anno di costruzione e dismissione: impianti realizzati….; dismessa nel 2007 (?) dopo la realizzazione della nuova cabinovia Severino Bottero. Teoricamente l'impianto è ancora in grado di funzionare.

Proprietà dell'impianto: privati

Motivo dell'abbandono: non più utilizzata causa adiacente nuova cabinovia.

Indice di gravità: ** **Grado di fattibilità:** **

Scheda 3
Località St. Grèe di Viola **Viola (CN)**

Località: St. Grée di Viola

Accesso: strada provinciale da Ceva o da San Michele Mondovi per Viola che prosegue per St. Grée.
Comune: Viola

Tipologia impianti: strutture residenziali ed alberghiere (Porta della Neve). I vecchi impianti di risalita sono stati smantellati; costruita nuova seggiovia (2006) non funzionante perché non collaudata (nel frattempo sono cambiatele normative).

Strutture presenti: Edifici residenziali e commerciali (adibiti anche ad albergo, ristorante, piscina).

Contesto, altitudine ed esposizione: St. Grée è situato a 1200 metri, nelle Alpi Liguri (poche decine di km in linea d'aria dal mare). Le piste arrivavano fino a circa 1800 metri del Monte Mindino.

Anno di costruzione e dismissione: gli impianti originali e i complessi residenziali sono stati costruiti nei primi anni '70. Dismessi dal 1997. Rifatti (seggiovia e pista di pattinaggio) con soldi pubblici nel 2006.

Proprietà dell'impianto: privati e curatore fallimentare

Motivo dell'abbandono: Fallimento negli anni '90 (ultimo inverno in cui gli impianti hanno funzionato il 1997) anche a causa degli inverni senza neve.

Indice di gravità: ****** **Grado di fattibilità:** *

Scheda 4

Località Bersezio **Argentera (CN)**

Località: Bersezio

Accesso: strada statale del colle della Maddalena.

Comune: Argentera

Tipologia impianti: seggiovia (le seggiovie sono in funzione)

Strutture presenti: strutture residenziali ed alberghiere (speculazione immobiliare non portata a termine)

Contesto, altitudine ed esposizione:

Anno di costruzione e dismissione:.

Proprietà dell'impianto: privati

Motivo dell'abbandono:

Indice di gravità: ***** **Grado di fattibilità:***

Scheda 5
Località **Pontechianale (CN)**

Località:

Accesso: Statale del Colle dell'Agnello
Comune: Pontechianale

Tipologia impianti: seggiovia, skilift

Strutture presenti: una seggiovia e due skilift

Contesto, altitudine ed esposizione:

Anno di costruzione e dismissione: dismessa in previsione rifacimento impianti (previsto smantellamento)

Proprietà dell'impianto: ??

Motivo dell'abbandono: sostituita da nuovo impianto

Indice di gravità: ** **Grado di fattibilità:** *****

A Sampeyre (Val Varaita) è presente un piccolo skilift (tralicci e cavi) dalla lunghezza di circa 200 metri, nei pressi della pista baby, abbandonato quando sono stati rifatti gli impianti (inizio anni 2000).

Situazioni analoghe a quella di Sampeyre sono segnalate, sempre in Val Varaita, a Casteldelfino. Si tratta di impianti di modeste dimensioni.

Da verificare se è stato effettuato lo smantellamento (previsto) degli impianti di Crissolo (versante Pian della Regina) e la presenza di impianti (probabilmente di modeste dimensioni) in prossimità del Colle di Valmala.

Scheda 1

Località Oropa Oropa (Biella)

Località: Oropa Sport - Mucrone

Accesso: strada provinciale che da Biella conduce al Santuario di Oropa. La cabinovia (funzionante) che conduce ad Oropa Sport parte da dietro il Santuario.
Comune: Biella

Tipologia impianti: funivia, skilift

Strutture presenti: gli impianti dismessi sono 2: funivia anticima di cui restano i ruderi della stazioni di valle e di monte, e lo skilift Baby di cui restano parte dei gabbiotti, i plinti in cemento e le reti di protezione.

Contesto, altitudine ed esposizione: la conca di Oropa Sport è situata ad una quota che va da 1800 m all'anticima del Mucrone. Esposizione Est –Sud Est. Piste non battute. Si pratica sci fuori pista per sciatori esperti.

Anno di costruzione e dismissione: n.d.

Proprietà dell'impianto: privati

Motivo dell'abbandono: fine vita tecnico oltre a scarsa funzionalità (sembra che quando era in funzione bisognasse risalire un breve tratto con gli sci ai piedi) e piste non battute.

Indice di gravità: ****** **Grado di fattibilità:** **

Scheda 2

Località Belvedere - Otro Alagna (VC)



Località: Belvedere - Otro

Accesso: nei pressi di Alagna
Comune: Alagna

Tipologia impianti: cabinovia

Strutture presenti: piloni, stazione di partenza e di arrivo e resti di struttura alberghiera. Alcune parti sono state smantellate.

Contesto, altitudine ed esposizione: la cabinovia collegava Alagna (m 1190) con il Vallone dell'Otro (m 1875). I luoghi circostanti sono di elevato pregio ambientale.

Anno di costruzione e dismissione: l'impianto è stato realizzato negli anni '50; chiuso ed abbandonato nel 1972 a seguito di un incidente in cui perirono 4 persone che ne compromise il funzionamento.

Proprietà dell'impianto: n.d.

Motivo dell'abbandono: sicurezza, a seguito dell'incidente di cui sopra.

Indice di gravità: **** **Grado di fattibilità:** **

Sempre ad Alagna, nel comprensorio del Monterosa Ski risulta essere non più attiva la **funivia che collega Bocchetta delle Pisse** (m 2396) con **Punta Indren** (m 3260). L'impianto è stato chiuso tre anni fa perché obsoleto. Restano piloni, stazione di partenza e di arrivo. Secondo il Sindaco di Alagna da noi contattato, limpianto è potenzialmente funzionante, e rimarrà tale in attesa della costruzione della funivia sul versante valdostano. Non disponiamo di fotografie dell'impianto; Sbragia ci ha detto che appena possibile ci avrebbe mandato qualcosa. Occorre verificare se in futuro l'impianto tornerà in funzione o se verrà smantellato nel caso non più utilizzato.

Scheda 1 (impianti dovrebbero essere tornati in funzione inverno 2009-10)

Località Alpe Ciamporino **Varzo (VB)**

Località: Alpe Ciamporino, San Domenico di Varzo

Accesso: strada comunale da Varzo alla frazione San Domenico, da qui seggiovia conduce all'alpe.

Comune: Varzo

Tipologia impianti: skilift nella conca, accesso tramite seggiovia da San Domenico (anche estivo).

Strutture presenti: arrivo vecchia seggiovia, skilift (che dovrebbero essere rientrati in funzione l'inverno corrente dopo essere stati fermi alcuni inverni per ristrutturazione e cambio proprietà).

Contesto, altitudine ed esposizione: l'Alpe Ciamporino è una conca prativa situata tra i 1900 m ed i 2283 m del Colle omonimo. Esposizione Su-Ovest.

Anno di costruzione e dismissione: n.d..

Proprietà dell'impianto: privati

Motivo dell'abbandono: ristrutturazione e cambio proprietà

Indice di gravità: * **Grado di fattibilità:** ******

Sempre in provincia di Verbania erano stati segnalati impianti abbandonati in località Ghiacciaio dei Camosci, nel comune di Formazza. Dall'indagine risulta invece che tale impianto (skilift) denominato **Magic Ski-Formazza** è funzionante e vi si pratica sci estivo.

Casualmente siamo invece venuti a conoscenza di un piccolo impianto a fune (cabinovia) da tempo abbandonato in località **Santuario Getsemani**, nel comune di Casale Corte Cerro. Non si tratta di un impianto di risalita per lo sci, ma pare si trattasse di una cabinovia destina a trasportare i pellegrini al santuario costruita negli anni cinquanta ed abbandonata negli anni ottanta come lo stesso santuario. Dimensioni modeste (meno di 200 metri) interamente nel bosco (vedi foto sotto: stazione di arrivo).